
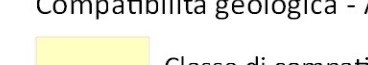
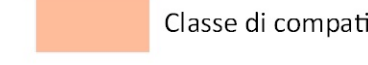
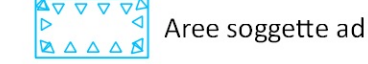



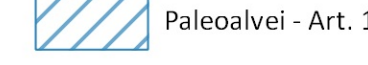




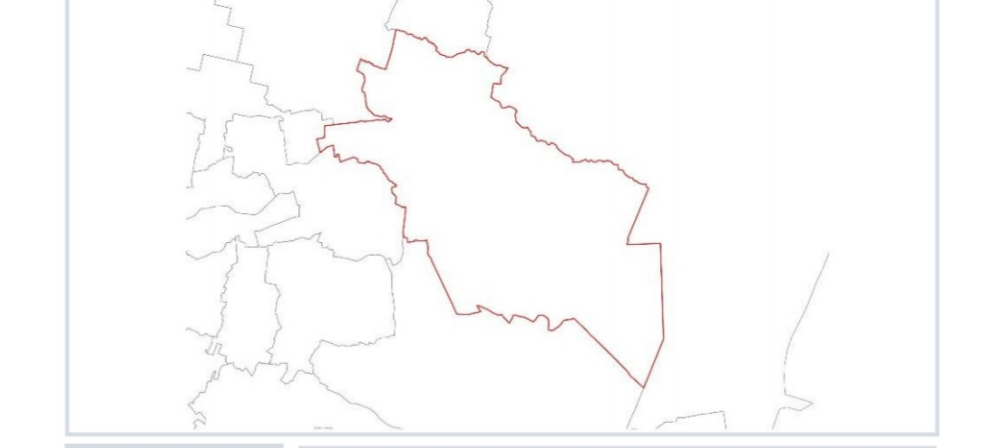
LEGENDA

-  Confine Comunale
- Compatibilità geologica - Art. 12**
-  Classe di compatibilità II - terreni idonei a condizione
-  Classe di compatibilità III - terreni non idonei
-  Aree soggette ad allagamento - Art. 15.1
-  Zone di tutela relative all'idrografia principale - Art. 14.1
-  Discariche e siti inquinati - Art. 15.1
-  Cave (PTCP) - Art. 15.2
-  Aree soggette ad analisi preventiva - Art. 15.3
-  Aree soggette ad analisi preventiva - Art. 15.3
-  Paleovevei - Art. 15.4

Comune di
MIRA
Città Metropolitana di Venezia
Regione del Veneto



PAT PIANO DI ASSETTO DEL TERRITORIO
OTTOBRE 2025 scala 1:10.000



T03 CARTA DELLE FRAGILITÀ
SETTORE SUD

Sindaco	MARCO DORI
Ass. Urbanistica	GABRIELE BOLZONI
Resp. del procedimento	MARCO PIZZOLI
Resp. Ufficio tecnico	ALESSANDRA MARCONI
Progettisti	STEFANO MARIN DOMENICO
GRUPPO DI LAVORO:	
Urbanistica	FRANCESCA ZUCCHETTI, SIMONE CONZI, ALESSANDRA SIMONINI
Agrodinamica, VAS e VINCIA	CARLO FRIZZI
Compatibilità paesistica	REGINA ENGINEERING SRL
Analisi Geologiche	STUDIO ASSOCIATO GEOLOGI TA
ADOZIONE:	Delibera di Consiglio Comunale n. 1 del 19/03/2025
	Documento allegato alla concessione paesistica