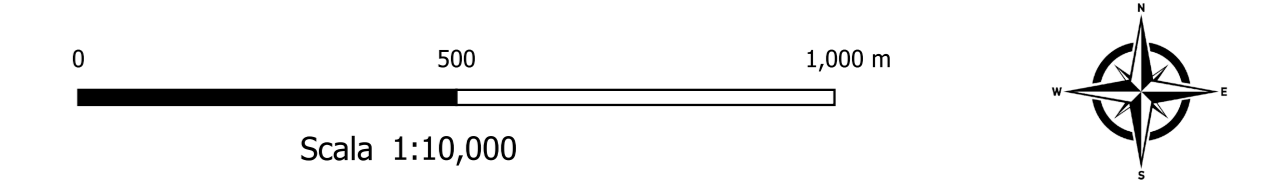
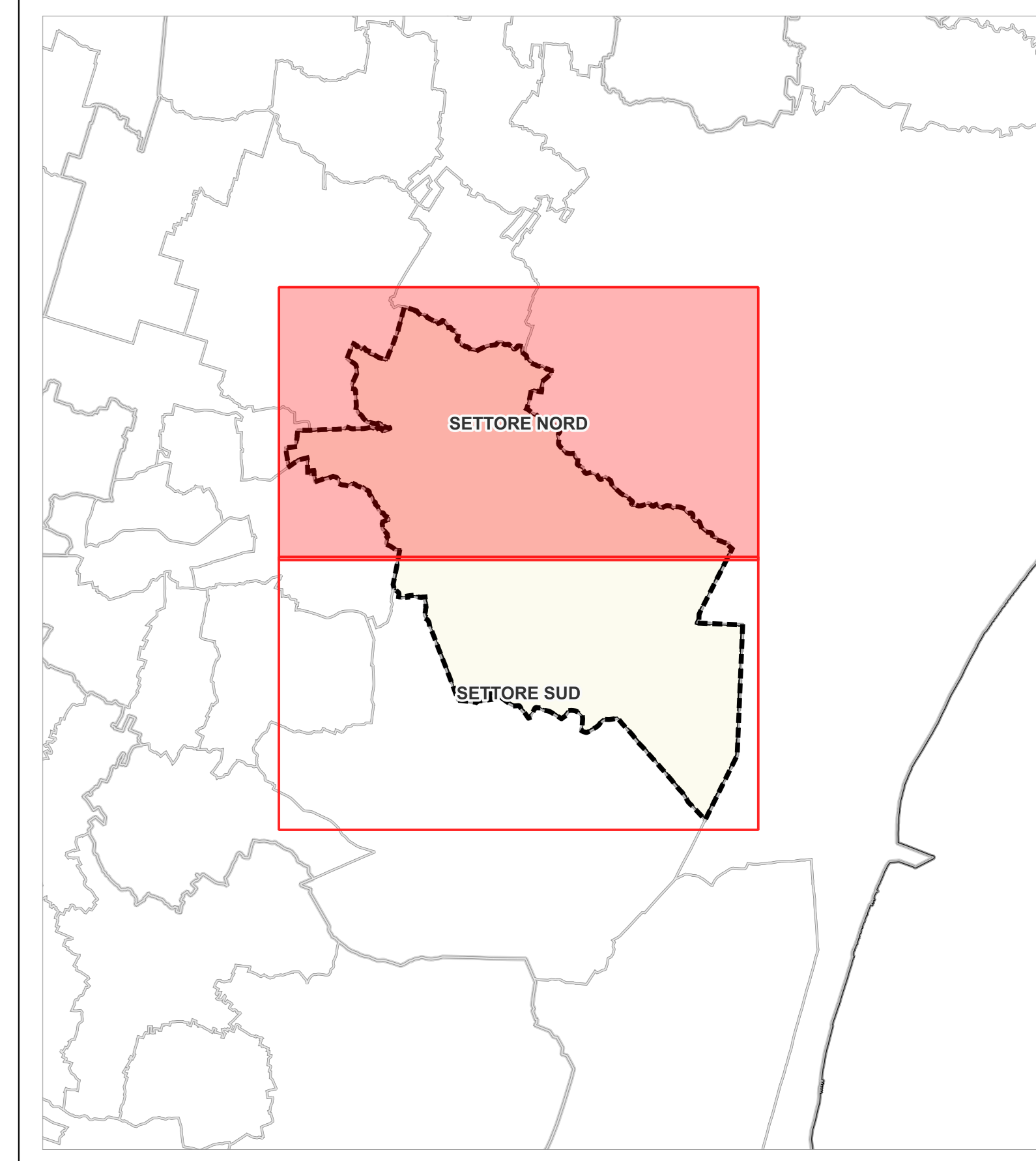


LEGENDA

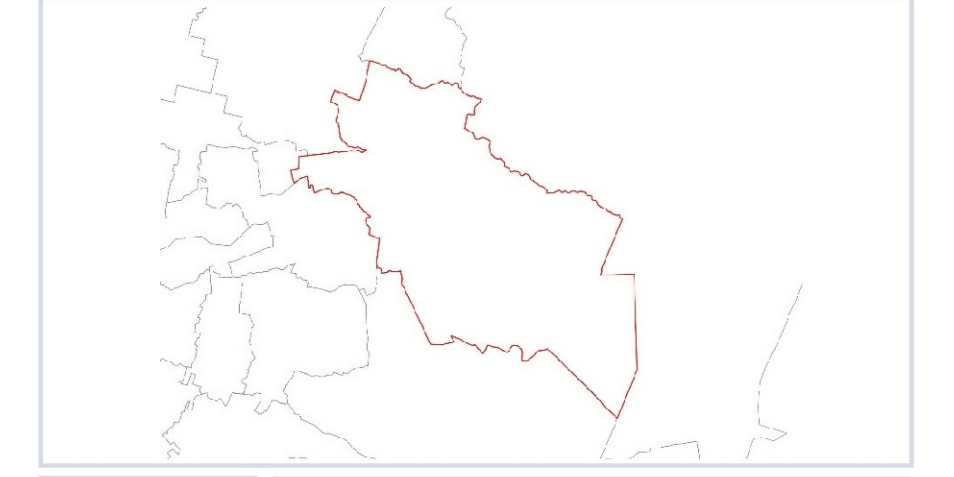
- Limite amministrativo comunale
- Rete di fognatura bianca**
- Fognatura in ambito urbano
- Fosso
- Fosso tombato
- Rete idrografica**
- Rete consortile a cielo aperto
- Rete consortile tombata
- Rete idrografica principale



Comune di  
**MIRA**  
Città Metropolitana di Venezia  
Regione del Veneto



**PAT** PIANO DI ASSETTO DEL TERRITORIO  
MARZO 2026



**R08** AZ.1 - CARTA DELLA RETE IDROGRAFICA  
SETTORE NORD

Sindaco	MARCO DORI
Ass. Urbanista	GIUSEPPE BOLON
Resp. del procedimento	MARCO PICCOLI
Resp. Ufficio tecnico	ALESSANDRA MARCOSO
Progettisti	STEFANO MARA DOMENICO
GRUPPO DI LAVORO:	
Urbanistica	ANDREA ZORZI - SIMONE CONZ - ALESSANDRA SIMONINI
Agrimensura, UAS e VINCA	CARLO PIAZZI
Compatibilità Idraulica	AQUA ENGINEERING S.R.L.
Analisi Geologica	STUDIO ASSOCIATO GEODELTA

ADOZIONE: Delibera di Consiglio Comunale n. 1 del 10/05/2024  
Teme s.r.l. Strada 10000 - Via S. Maria - 31020 Montebelluna (TV) - Tel. 0422/440001 - Fax 0422/440002 - www.teme.it