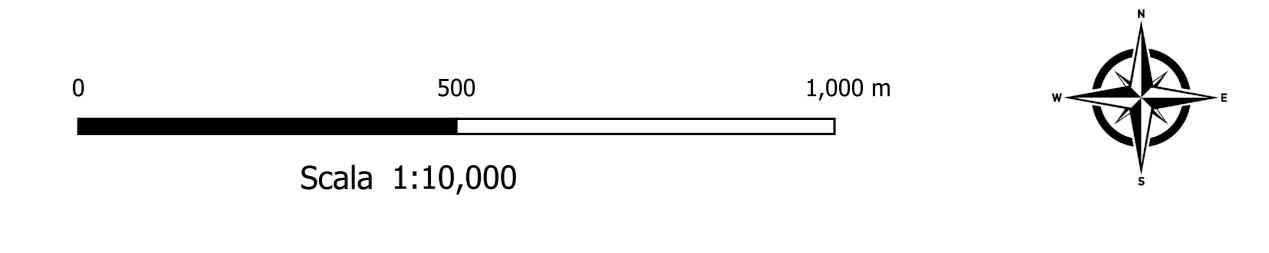
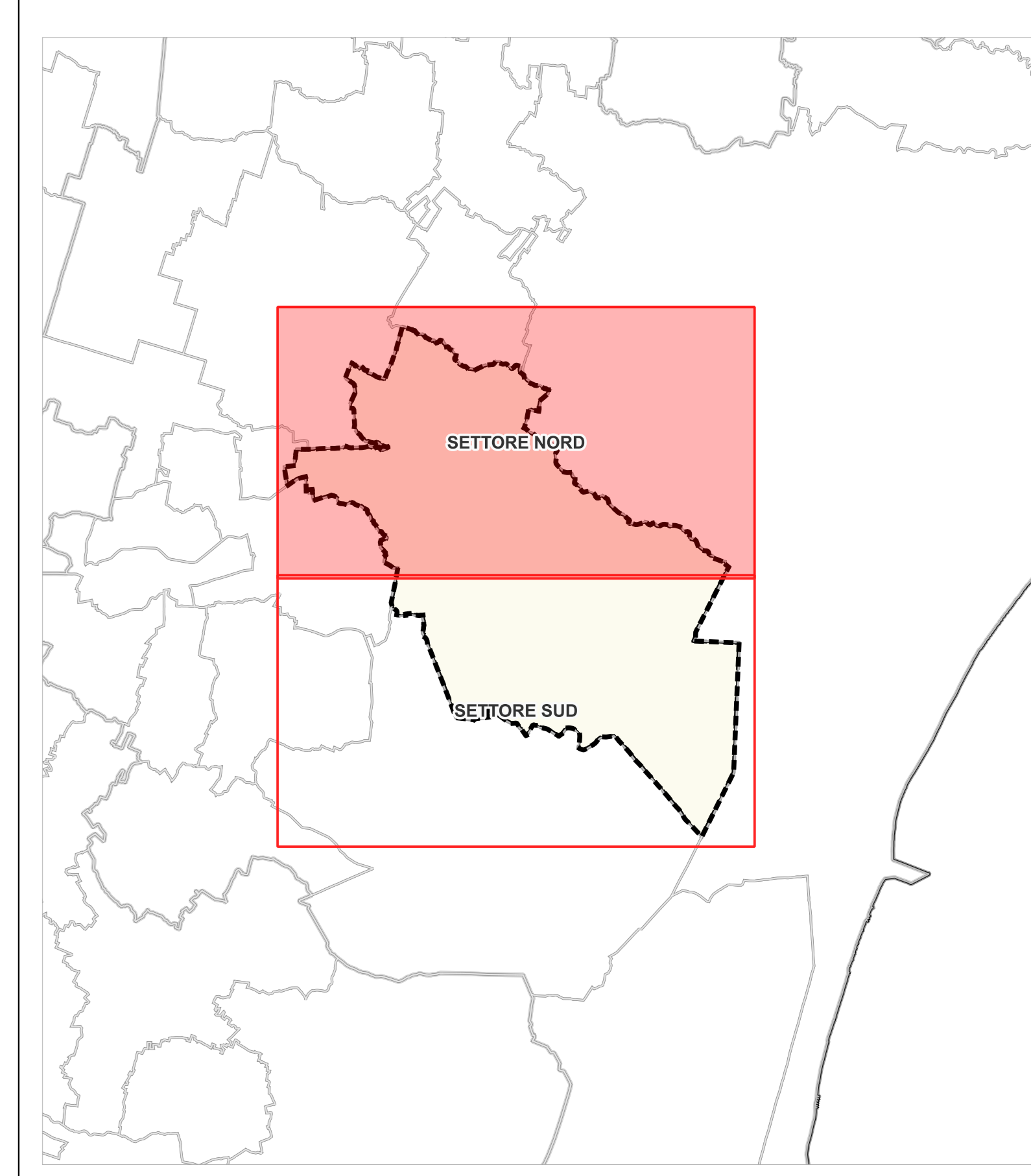


**LEGENDA**

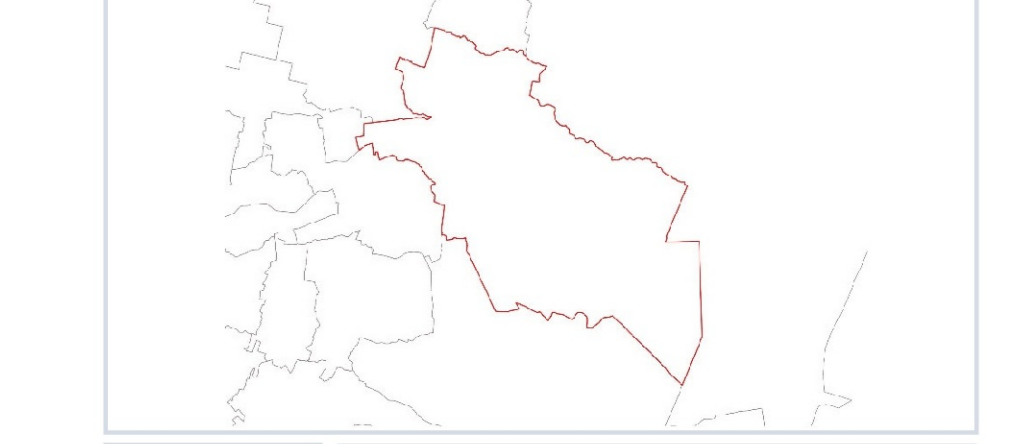
Limite amministrativo comunale	COMUNA
Rete di fognatura bianca	COMUNA - LUSORE
Fognatura in ambito urbano	DOGALETTO
Fosso	FINARDA
Fosso Tombinato	FOSSA DEL PALO
Rete idrografica	GIARE
Rete consortile a cielo aperto	LUSORE
Rete consortile tombinata	NAVIGLIO BRENTA
Rete idrografica principale	PARALLELO AL DOGALETTO
Sottobacini idrografici nel limite amministrativo	PIONCA
BASTIE	PIONCA - CA' DANDOLO
BRENTONCINO	ROMAGNOLO
CA' DANDOLO - PIONCA	SERRAGLIETTO
CA' EMILIANI	SORESINA
CESENEGO	TERGOLINO - PIONCA
CESENEGO - ROMAGNOLO	



Comune di  
**MIRA**  
Città Metropolitana di Venezia  
Regione del Veneto



**PAT** PIANO DI ASSETTO DEL TERRITORIO  
MARZO 2026



**R08** A3.1 - CARTA DEI BACINI IDROGRAFICI SETTORE NORD

Sindaco: MARCO DORI  
 Ass. Urbanistica: GIUSEPPE BOLON  
 Resp. del procedimento: MASSIMO PICCOLI  
 Resp. Ufficio tecnico: ALESSANDRA MARCOLO  
 Progettista: STEFANO MARIN D'AMADIO  
 GRUPPO DI LAVORO:  
 Urbanistica: ANDREA ZORZI - SIMONE CONZ - ALESSANDRA SIMONDI  
 Agrimensura: UAS s.r.l. CARLO PIAZZI  
 Computabilità Idraulica: AEGUA ENGINEERING S.R.L.  
 Analisi Geografiche: STUDIO ASSOCIATO GEODELTA

ADOZIONE: Dall'area di Consiglio Comunale n. 1 del 10/05/2024  
 Teme s.r.l.