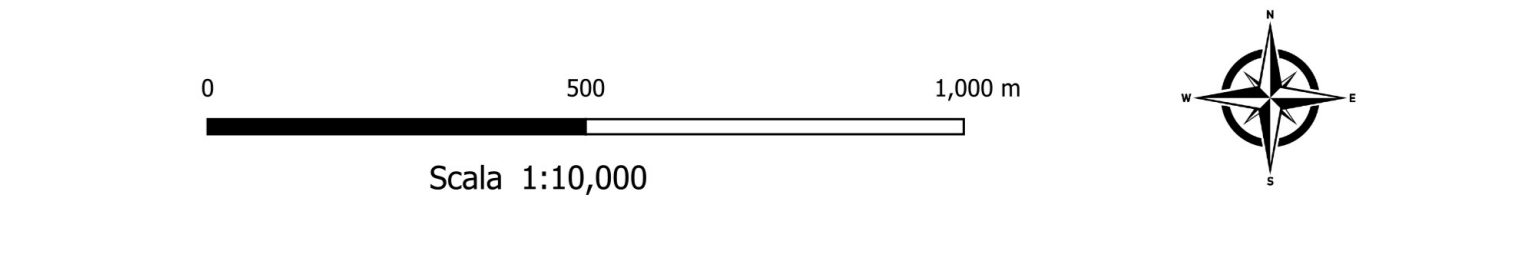
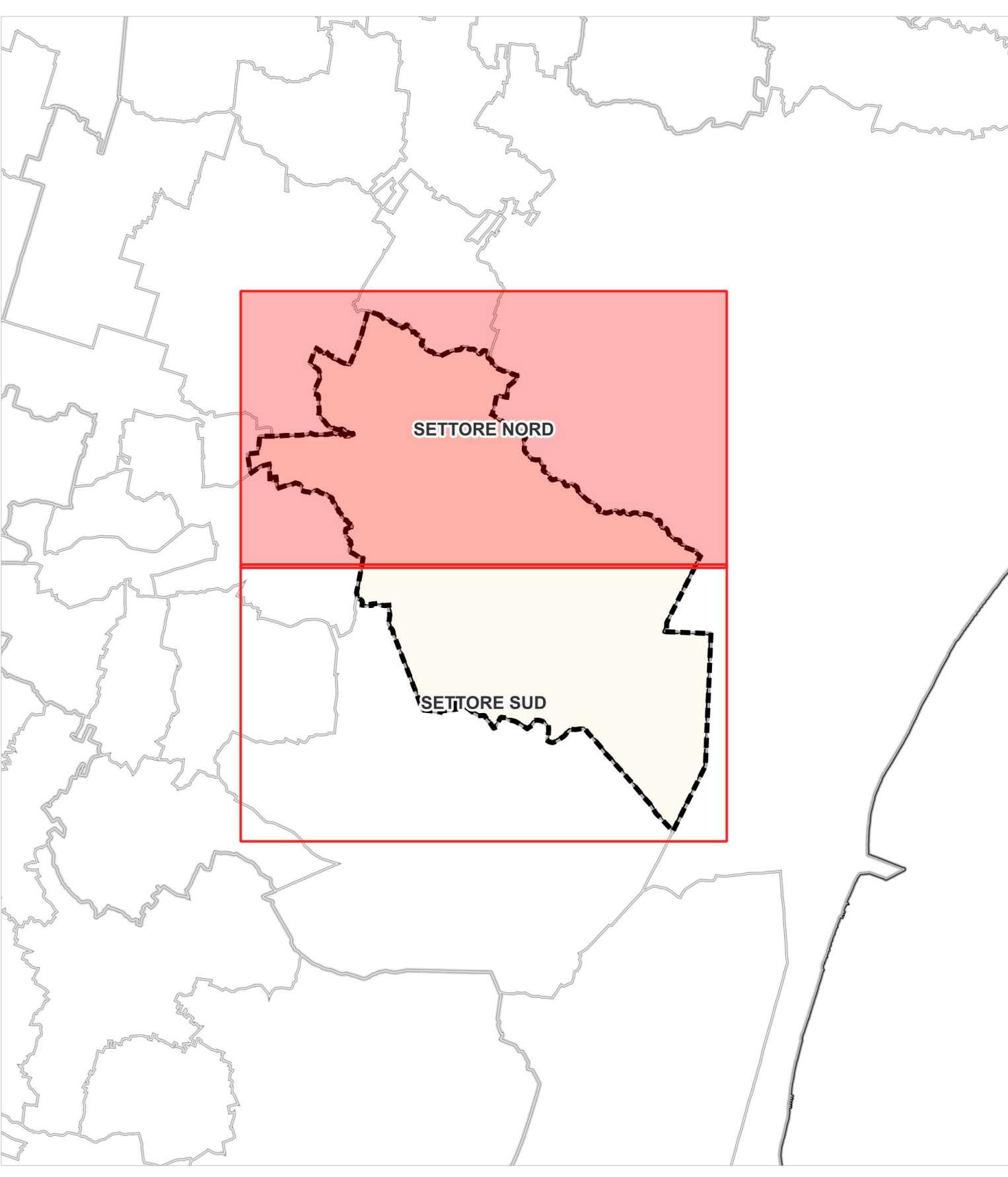


LEGENDA

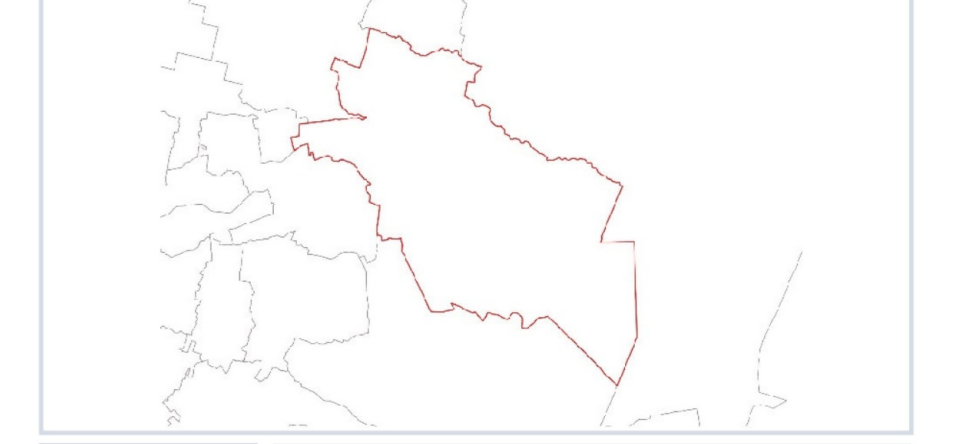
<ul style="list-style-type: none"> --- Limite amministrativo comunale Area di trasformabilità --- Ambiti di miglioramento della qualità urbana e territoriale --- Ambiti di rigenerazione --- Aree in trasformazione --- Razionalizzazione del comprensorio militare "Malcontenta" --- Servizi pubblici di progetto --- Linee preferenziali di sviluppo --- Viabilità di progetto Alligamenti segnalati dalle autorità comunali --- Aree soggette ad alligamento (2007-2014) Reti di fognatura bianca --- Fognatura in ambito urbano 	<ul style="list-style-type: none"> --- Fosso --- Fosso tombinato --- Rete idrografica --- Rete consortile a cielo aperto --- Rete consortile tombinata --- Rete idrografica principale Rischio idraulico Area Fittuale (F) Rischio Moderato (R1) Rischio Medio (R2) Rischio elevato (R3) Rischio molto elevato (R4)
--	--



Comune di
MIRA
Città Metropolitana di Venezia
Regione del Veneto



PAT PIANO DI ASSETTO DEL TERRITORIO
MARZO 2026



R08 AS.1 - CARTA DEL RISCHIO IDRAULICO
SETTORE NORD

Sindaco: MARCO DORI
Ass. Urbanistica: GABRIELE BOLZON
Resp. del procedimento: MARCO PICCOLI
Resp. Ufficio tecnico: ALESSANDRA AMADIO
Progettisti: STEFANO MARA D'AMICO
GRUPPO DI LAVORO:
Urbanistica: ANDREA ZORZI - SIMONE CONZ - ALESSANDRA SIMONIN
Agrimensura, VAS e VINCA: CARLO PIAZZI
Compatibilità Idraulica: AEGIDIA ENGINEERING S.R.L.
Analisi Geologica: STUDIO ASSOCIATO GEODELTA

ADOZIONE: Dall'Ordine di Consiglio Comunale n. 1 del 10/05/2024
Teme s.r.l.
Via S. Felice, 10 - 30030 Montebelluna (TV) - Tel. 0423/430111
C.A.P. 31040 - P.IVA 02070000270 - www.temesrl.it